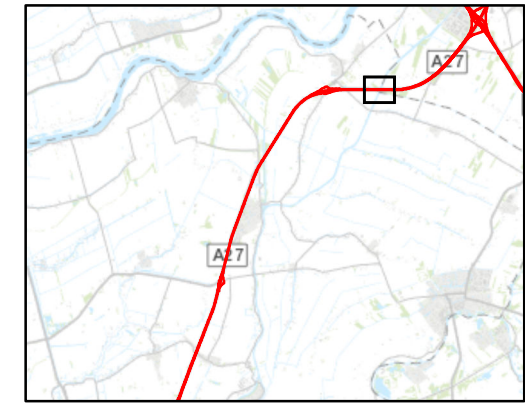


Legenda

- San B
- Rijksweg
- - - 1d zichthoek
- - - 2d zichthoek
- Kilometrering

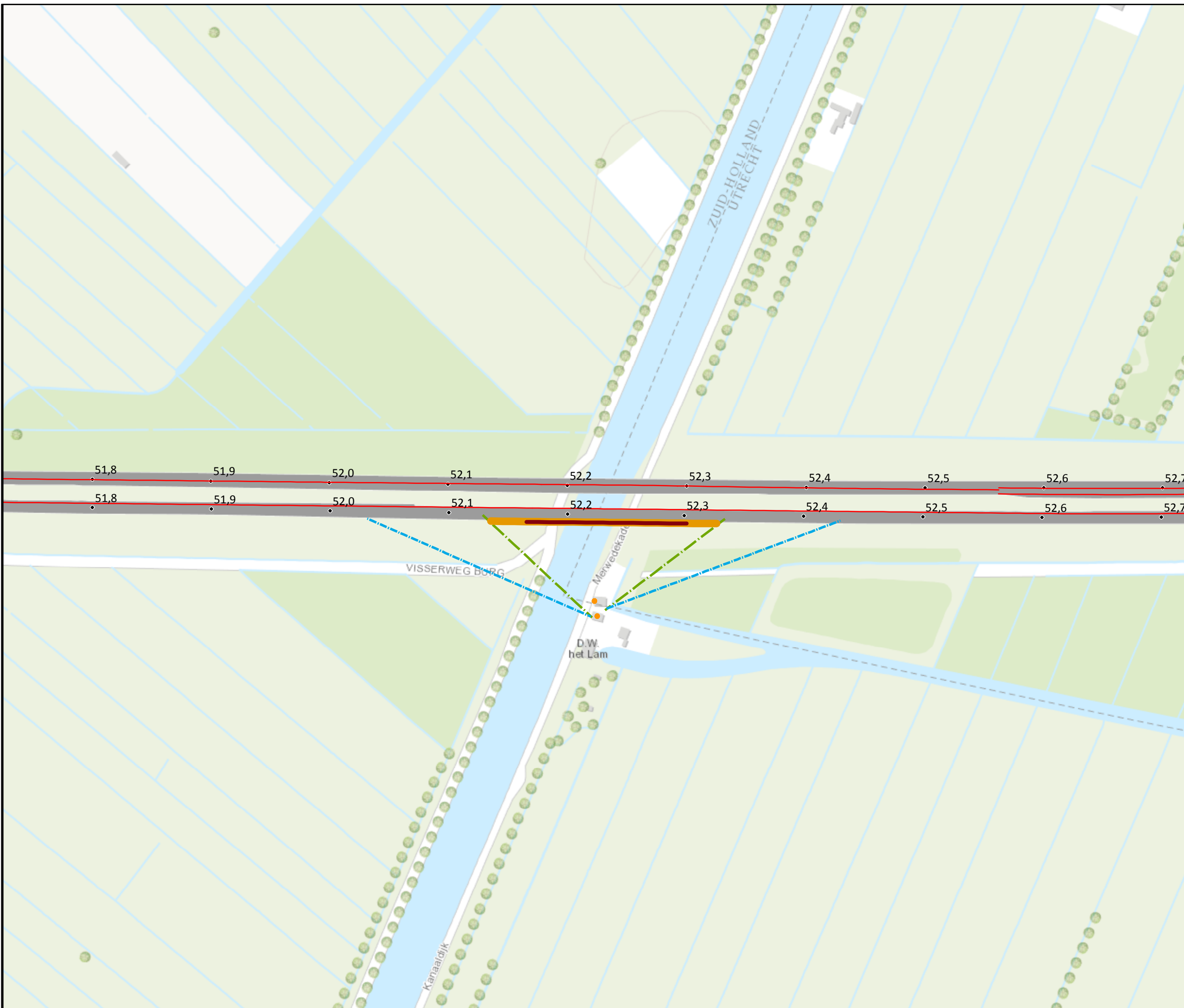


Datum: 11-07-2018
 Formaat: A3 liggend
 Schaal: 1:3.000

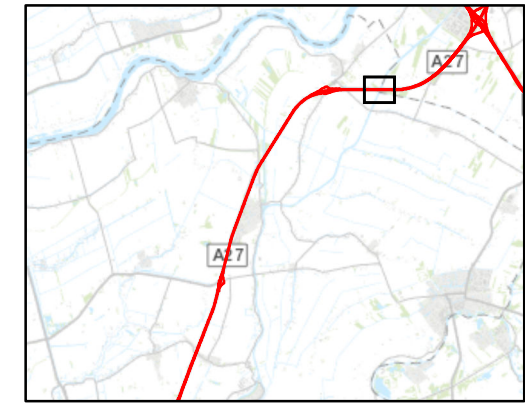
**Akoestisch onderzoek Saneringsplan
 A27 Houten - Hooipolder**

**Clustering saneringsobjecten cluster
 Merwedekanaal**





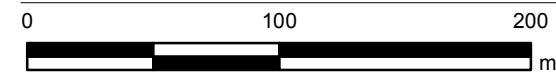
- ### Legenda
- San B
 - Rijksweg
 - Maatregelvariant 9.2.2-B
 - Maatregelvariant 9.2.2-A
 - - - 1d zichthoek
 - - - 2d zichthoek
 - Kilometrering



Datum: 11-07-2018
 Formaat: A3 liggend
 Schaal: 1:3.000

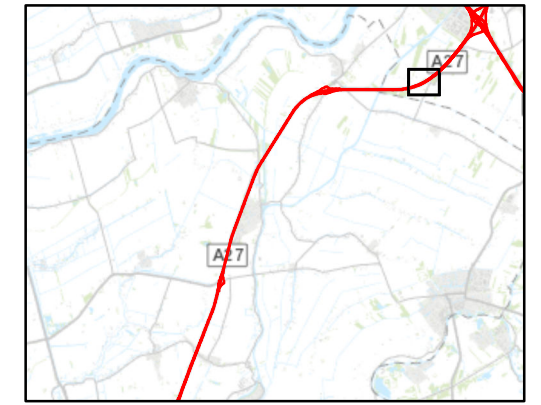
**Akoestisch onderzoek Saneringsplan
 A27 Houten - Hooipolder**

**Overzicht schermmaatregelen cluster
 Merwedekanaal**





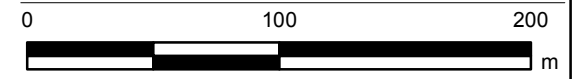
- ### Legenda
- San A
 - San A en B
 - San B
 - Rijksweg
 - Bestaande afschermende voorzieningen
 - - - 1d zichthoek
 - - - 2d zichthoek
 - Kilometrering

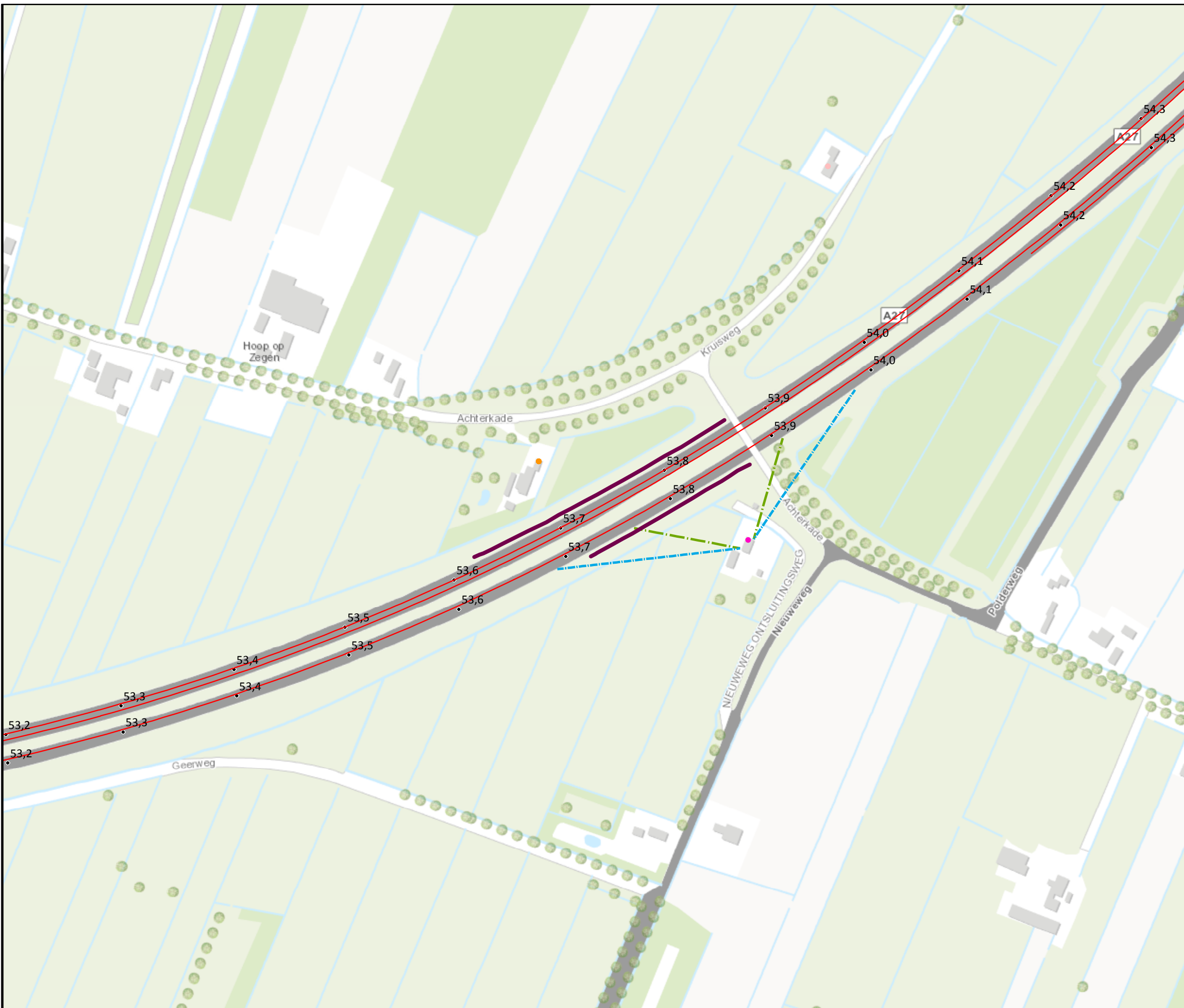


Datum: 11-07-2018
 Formaat: A3 liggend
 Schaal: 1:3.000

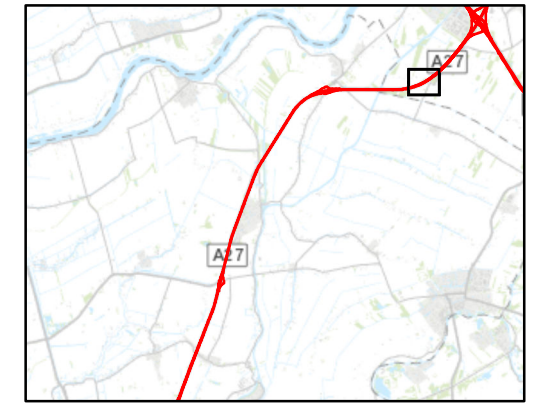
**Akoestisch onderzoek Saneringsplan
 A27 Houten - Hoopolder**


Clustering saneringsobject cluster
 Achterkade 15, Vianen





- ### Legenda
- San A
 - San A en B
 - San B
 - Rijksweg
 - Bestaande afschermende voorzieningen
 - - - 1d zichthoek
 - - - 2d zichthoek
 - Kilometrering

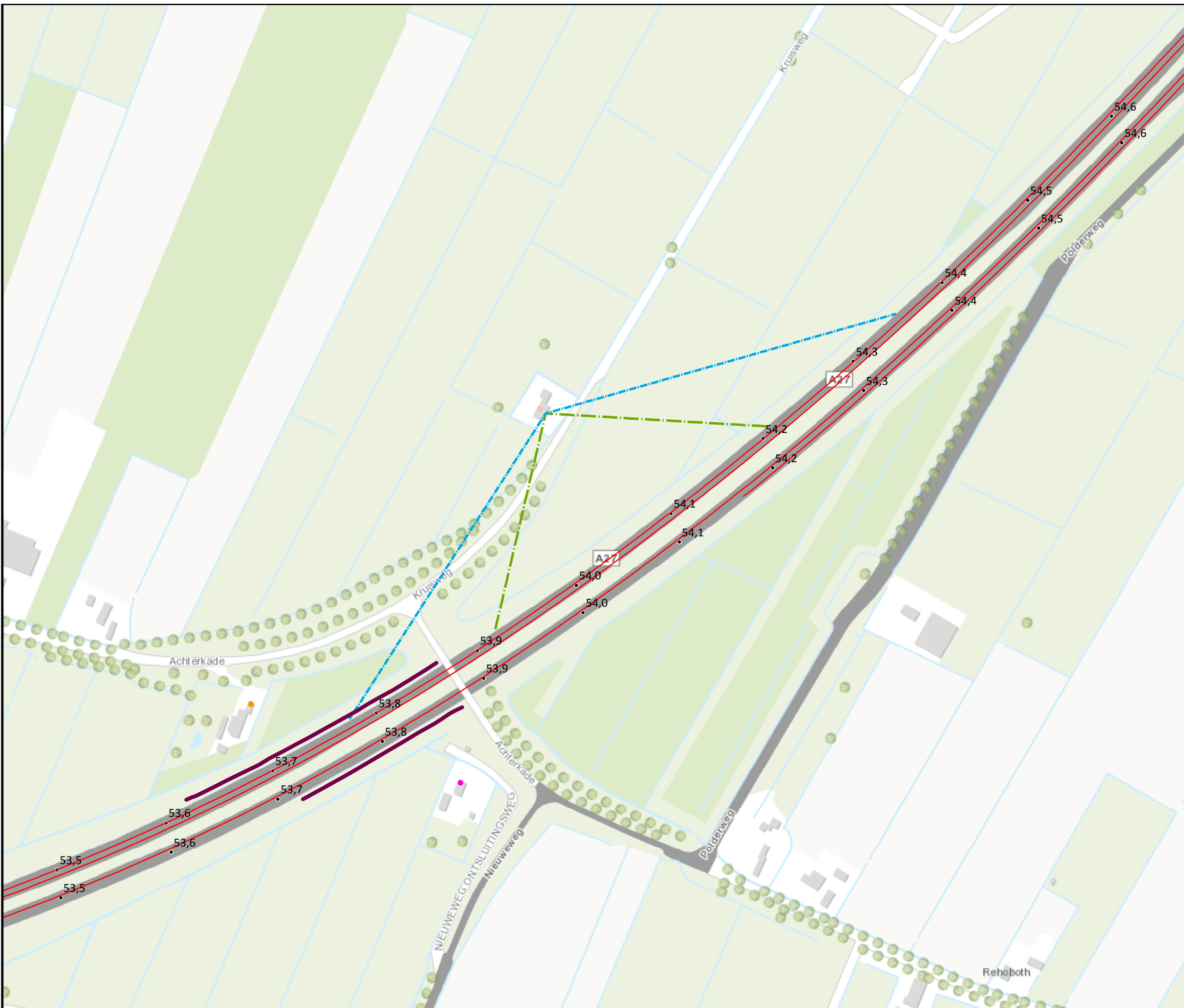



 Datum: 11-07-2018
 Formaat: A3 liggend
 Schaal: 1:3.000

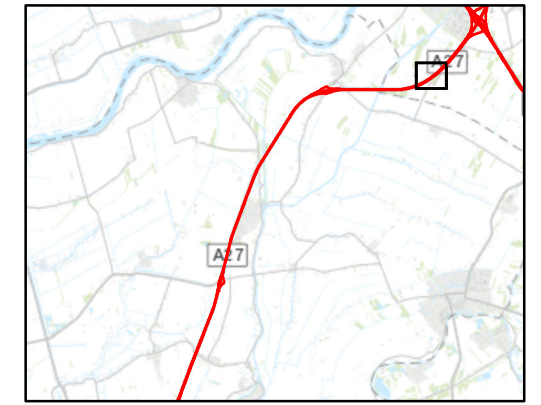
**Akoestisch onderzoek Saneringsplan
 A27 Houten - Hoopolder**

**Clustering saneringsobject cluster
 Achterkade 17, Vianen**





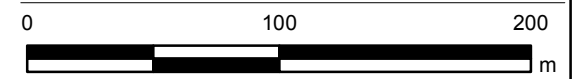
- ### Legenda
- San A
 - San A en B
 - San B
 - Rijksweg
 - Bestaande afscherpende voorzieningen
 - - - 1d zichthoek
 - - - 2d zichthoek
 - Kilometrering

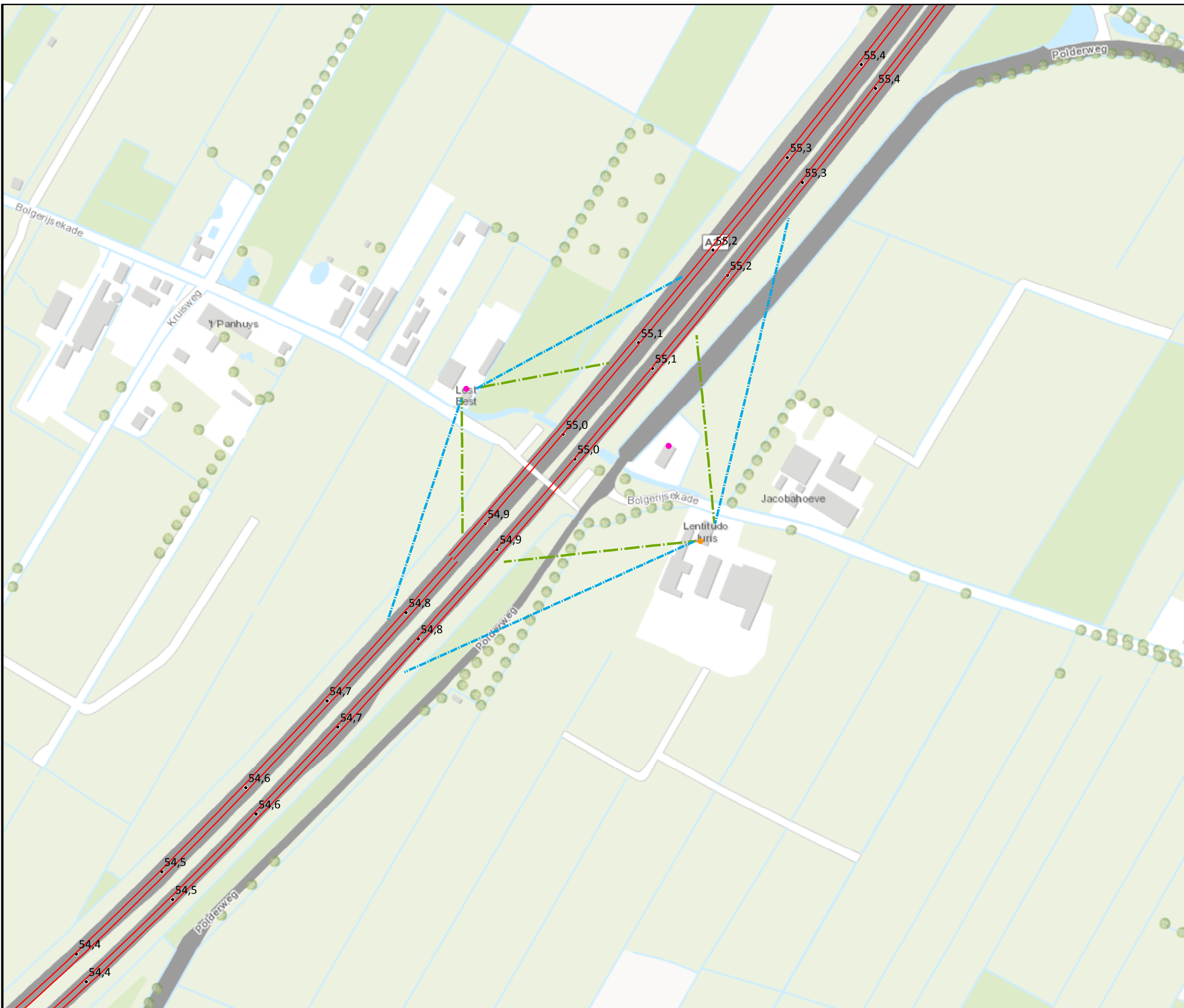


Datum: 11-07-2018
 Formaat: A3 liggend
 Schaal: 1:3.000

**Akoestisch onderzoek Saneringsplan
 A27 Houten - Hooipolder**

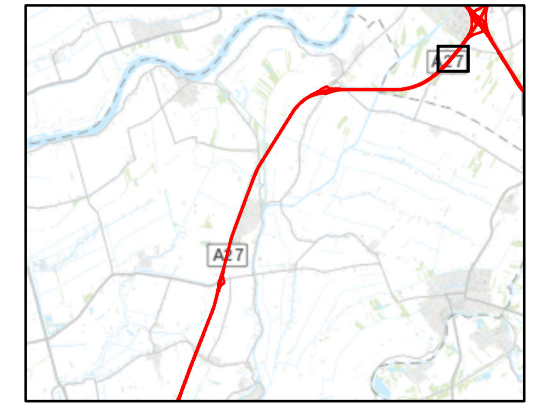
Clustering saneringsobject cluster
 Kruisweg 5, Vianen





Legenda

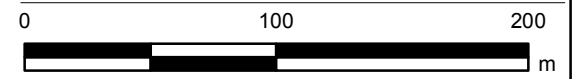
- San A en B
- San B
- Rijksweg
- - - 1d zichthoek
- - - 2d zichthoek
- Kilometrering

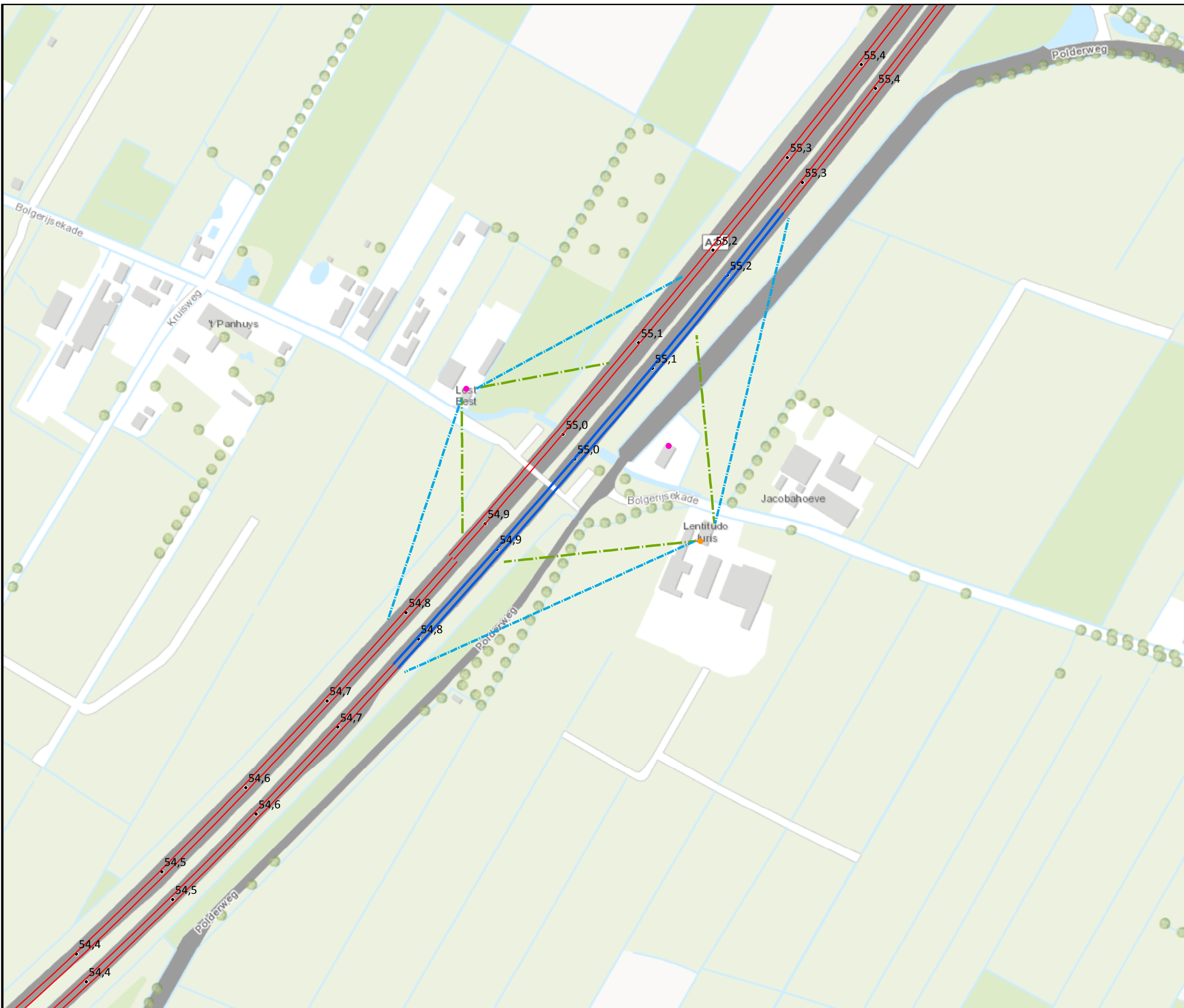


Datum: 11-07-2018
 Formaat: A3 liggend
 Schaal: 1:3.000

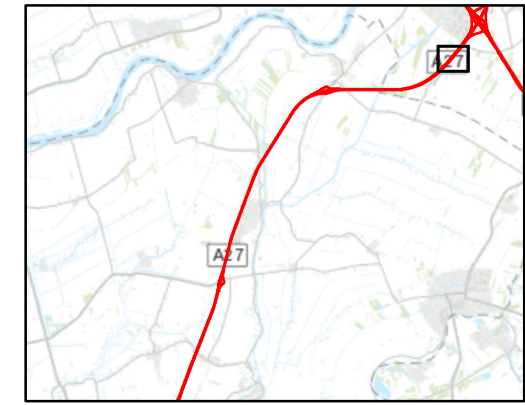
Akoestisch onderzoek Saneringsplan
 A27 Houten - Hooipolder

Clustering saneringsobjecten clusters
 Bolgerijsekade Oost en West, Vianen





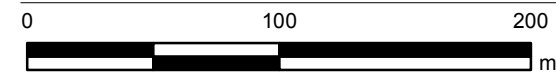
- ### Legenda
- San A en B
 - San B
 - Rijksweg
 - Maatregelvariant 9.6.1-A
 - - - 1d zichthoek
 - - - 2d zichthoek
 - Kilometreering

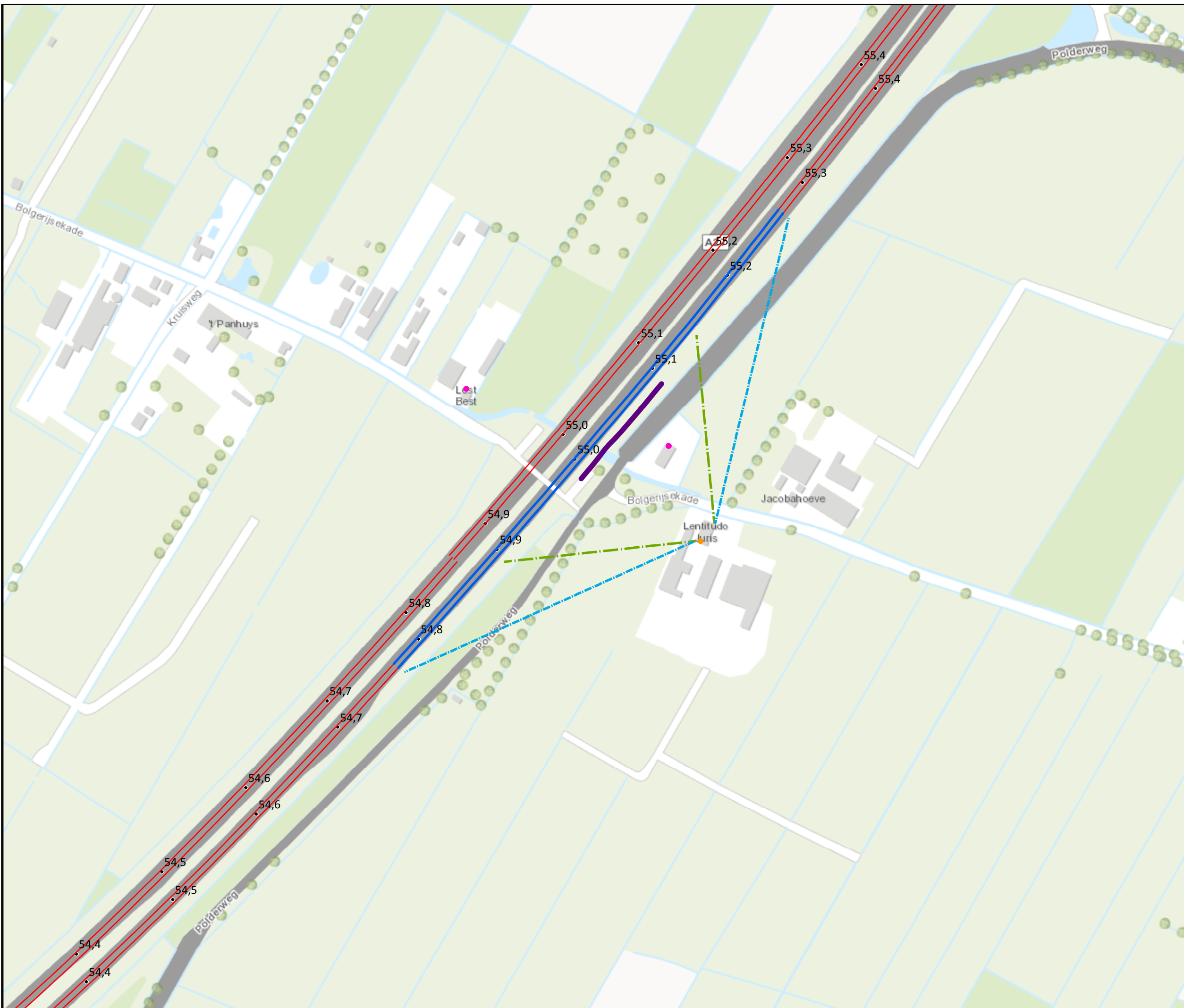


Datum: 11-07-2018
 Formaat: A3 liggend
 Schaal: 1:3.000

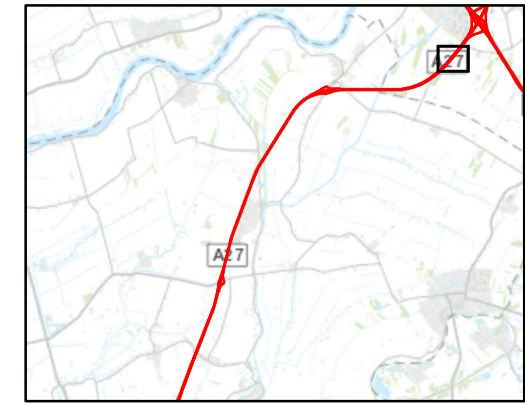
**Akoestisch onderzoek Saneringsplan
 A27 Houten - Hooipolder**

**Overzicht bronmaatregel clusters
 Bolgerijsekade Oost en West, Vianen**





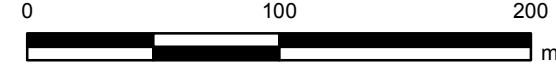
- ### Legenda
- San A en B
 - San B
 - Rijksweg
 - Maatregelvariant 9.6.2-A
 - Maatregelvariant 9.6.2-A
 - - - 1d zichthoek
 - - - 2d zichthoek
 - Kilometreering

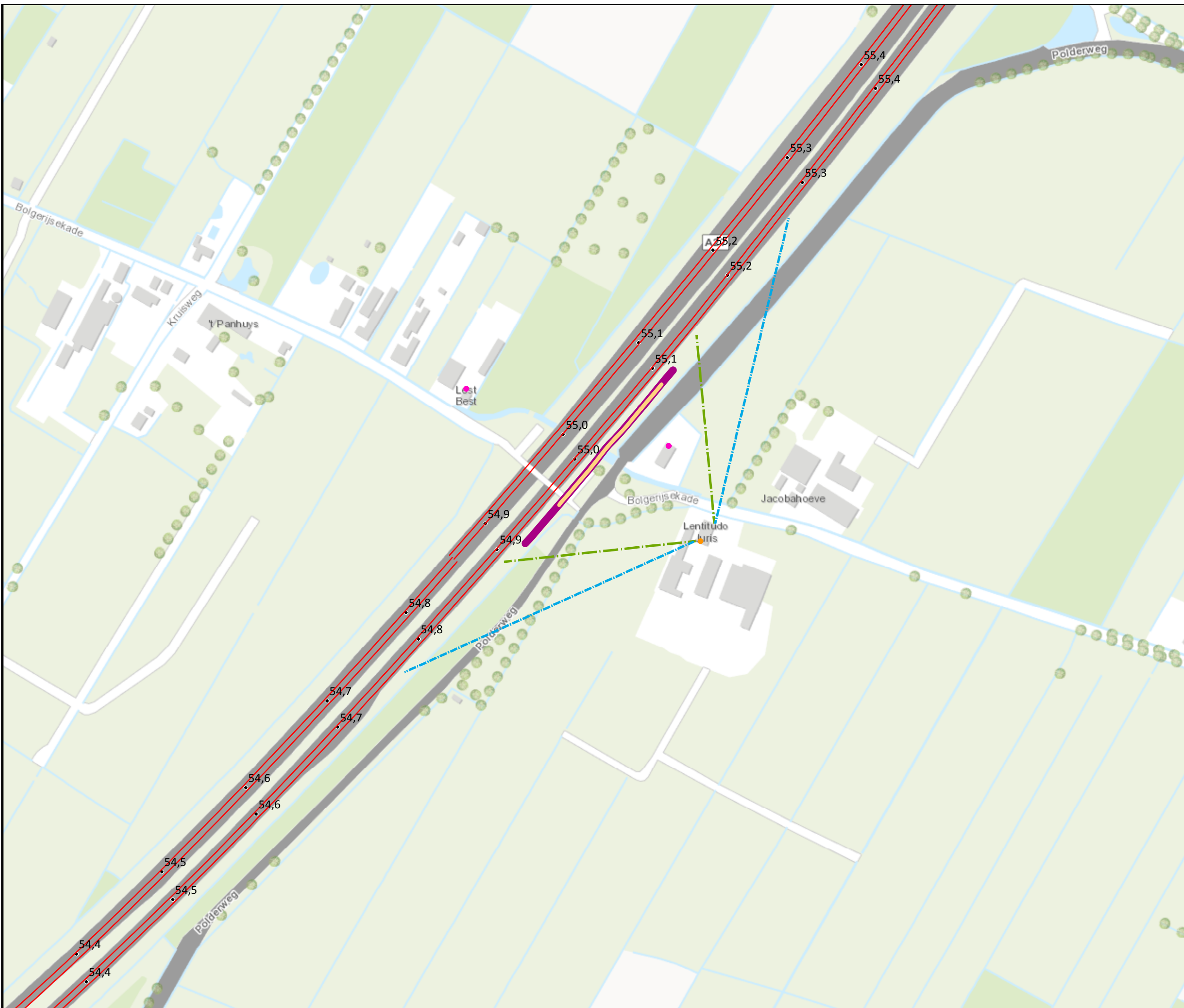


Datum: 11-07-2018
 Formaat: A3 liggend
 Schaal: 1:3.000

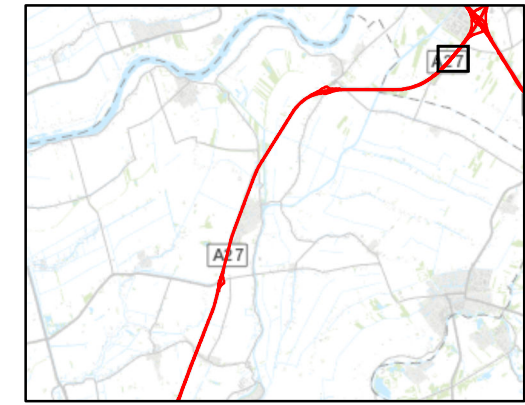
**Akoestisch onderzoek Saneringsplan
 A27 Houten - Hooipolder**

**Overzicht bron- en schermmaatregel
 cluster Bolgerijsekade Oost, Vianen**





- ### Legenda
- San A en B
 - San B
 - Rijksweg
 - Maatregelvariant 9.6.2-B
 - Maatregelvariant 9.6.2-C
 - - - 1d zichthoek
 - - - 2d zichthoek
 - Kilometrering



Datum: 11-07-2018
 Formaat: A3 liggend
 Schaal: 1:3.000

**Akoestisch onderzoek Saneringsplan
 A27 Houten - Hooipolder**

**Overzicht schermmaatregelen cluster
 Bolgerijsekade Oost, Vianen**






- Legenda**
- Onderzoeksgebied autonome sanering
 - San A
 - San A en B
 - San B
 - Bestaande afschermende voorzieningen
- Geluidsmaatregelen**
- Tweelaags ZOAB
 - Scherm 2 meter hoog
 - Scherm 3 meter hoog
 - Scherm 4 meter hoog
 - Scherm 5 meter hoog
 - Rijksweg
 - Kilometrering



Datum: 11-07-2018
 Formaat: A3 liggend
 Schaal: 1:5.000

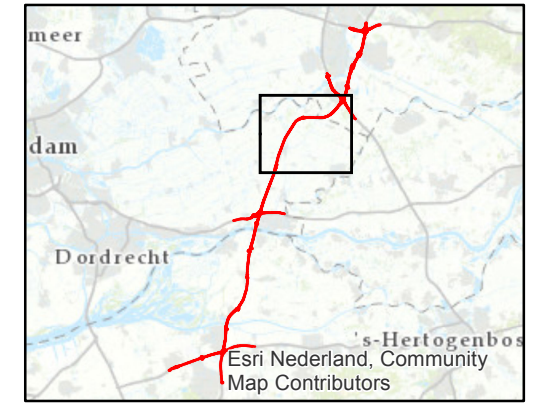
**Akoestisch onderzoek Saneringsplan
 A27 Houten - Hoopolder**

Overzicht geadviseerde maatregelen en
 resterende saneringsobjecten





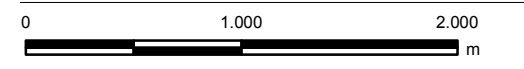
- ### Legenda
- Onderzoeksgebied autonome sanering
 - San A
 - San A en B
 - San B
 - Bestaande afschermende voorzieningen
- ### Geluidsmaatregelen
- Tweelaags ZOAB
 - Scherm 2 meter hoog
 - Scherm 3 meter hoog
 - Scherm 4 meter hoog
 - Scherm 5 meter hoog
 - Rijksweg
 - Kilometrering



Datum: 11-12-2018
 Formaat: A3 liggend
 Schaal: 1:35.000

Saneringsplan Rijkswegen A27 Houten - Hoopolder

Overzicht geadviseerde maatregelen en resterende saneringsobjecten





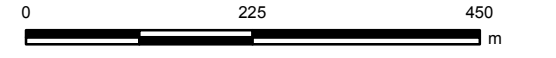
- Legenda**
- Onderzoeksgebied autonome sanering
 - San A
 - San A en B
 - San B
 - Bestaande afschermende voorzieningen
- Geluidsmaatregelen**
- Tweelaags ZOAB
 - Scherm 2 meter hoog
 - Scherm 3 meter hoog
 - Scherm 4 meter hoog
 - Scherm 5 meter hoog
 - Rijksweg
 - Kilometrering

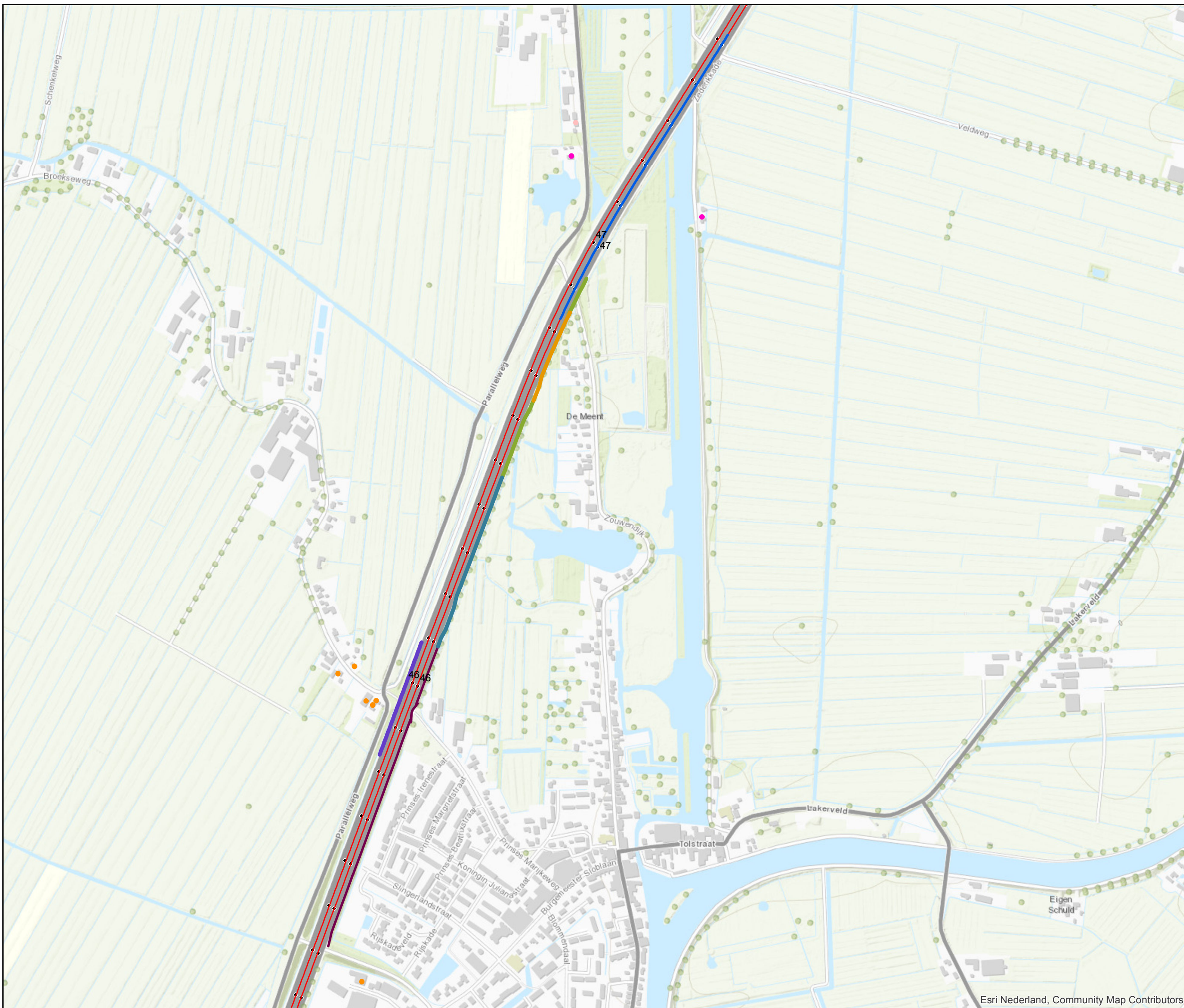


Datum: 11-07-2018
 Formaat: A3 liggend
 Schaal: 1:7.500

Akoestisch onderzoek Saneringsplan A27 Houten - Hoopolder

Overzicht geadviseerde maatregelen en resterende saneringsobjecten





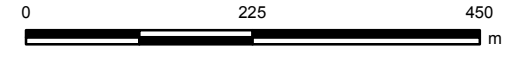
- Legenda**
- Onderzoeksgebied autonome sanering
 - San A
 - San A en B
 - San B
 - Bestaande afschermende voorzieningen
- Geluidsmaatregelen**
- Tweelaags ZOAB
 - Scherm 2 meter hoog
 - Scherm 3 meter hoog
 - Scherm 4 meter hoog
 - Scherm 5 meter hoog
 - Rijksweg
 - Kilometrering

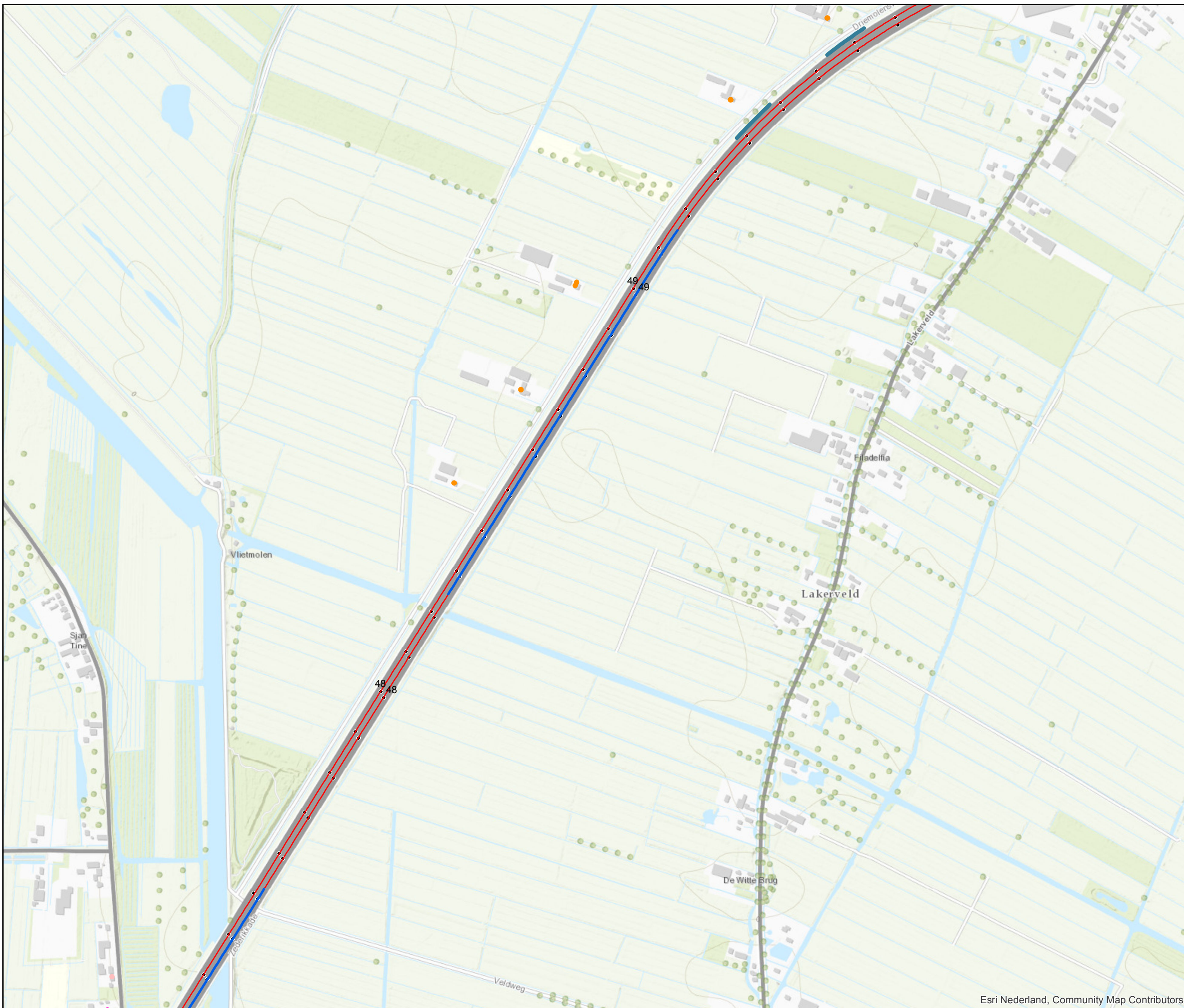


Datum: 11-07-2018
 Formaat: A3 liggend
 Schaal: 1:7.500

**Akoestisch onderzoek Saneringsplan
 A27 Houten - Hooipolder**

**Overzicht geadviseerde maatregelen en
 resterende saneringsobjecten**






- Legenda**
- Onderzoeksgebied autonome sanering
 - San A
 - San A en B
 - San B
 - Bestaande afschermende voorzieningen
- Geluidsmaatregelen**
- Tweelaags ZOAB
 - Scherm 2 meter hoog
 - Scherm 3 meter hoog
 - Scherm 4 meter hoog
 - Scherm 5 meter hoog
 - Rijksweg
 - Kilometrering

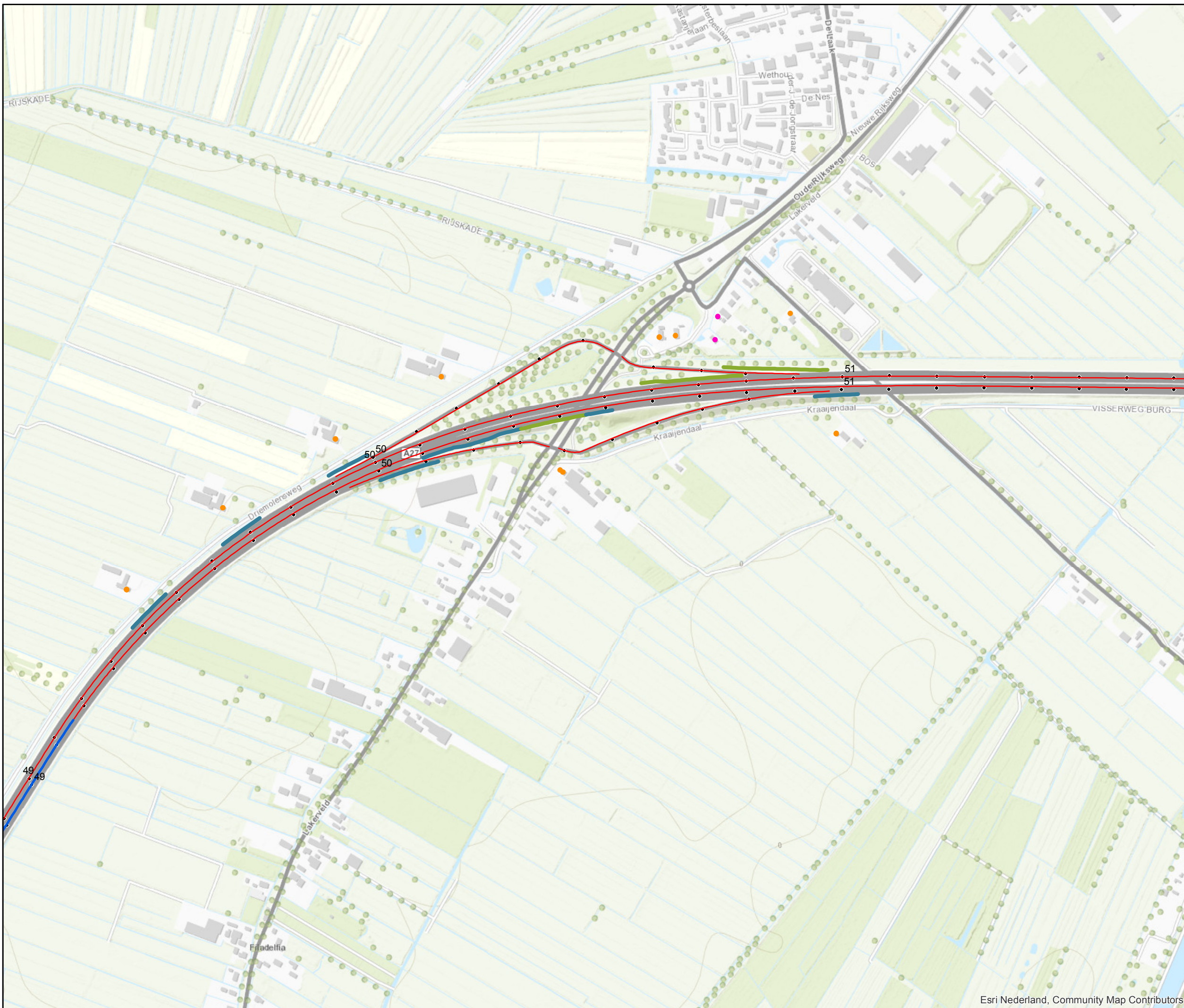


Datum: 11-07-2018
 Formaat: A3 liggend
 Schaal: 1:7.500

**Akoestisch onderzoek Saneringsplan
 A27 Houten - Hooipolder**

**Overzicht geadviseerde maatregelen en
 resterende saneringsobjecten**





Legenda

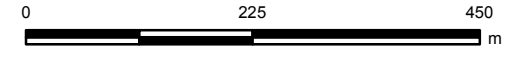
- Onderzoeksgebied autonome sanering
 - San A
 - San A en B
 - San B
 - Bestaande afschermende voorzieningen
- Geluidsmaatregelen**
- Tweelaags ZOAB
 - Scherm 2 meter hoog
 - Scherm 3 meter hoog
 - Scherm 4 meter hoog
 - Scherm 5 meter hoog
 - Rijksweg
 - Kilometrering



Datum: 11-07-2018
 Formaat: A3 liggend
 Schaal: 1:7.500

**Akoestisch onderzoek Saneringsplan
 A27 Houten - Hoopolder**

**Overzicht geadviseerde maatregelen en
 resterende saneringsobjecten**





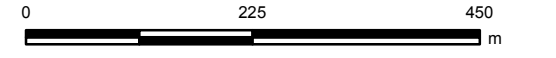
- Legenda**
- Onderzoeksgebied autonome sanering
 - San A
 - San A en B
 - San B
 - Bestaande afschermende voorzieningen
- Geluidsmaatregelen**
- Tweelaags ZOAB
 - Scherm 2 meter hoog
 - Scherm 3 meter hoog
 - Scherm 4 meter hoog
 - Scherm 5 meter hoog
 - Rijksweg
 - Kilometrering



Datum: 11-07-2018
 Formaat: A3 liggend
 Schaal: 1:7.500

**Akoestisch onderzoek Saneringsplan
 A27 Houten - Hooipolder**

**Overzicht geadviseerde maatregelen en
 resterende saneringsobjecten**





- ### Legenda
- Onderzoeksgebied autonome sanering
 - San A
 - San A en B
 - San B
 - Bestaande afschermende voorzieningen
- ### Geluidsmaatregelen
- Tweelaags ZOAB
 - Scherm 2 meter hoog
 - Scherm 3 meter hoog
 - Scherm 4 meter hoog
 - Scherm 5 meter hoog
 - Rijksweg
 - Kilometrering



Datum: 11-12-2018
 Formaat: A3 liggend
 Schaal: 1:7.500

Saneringsplan Rijkswegen A27 Houten - Hoopolder

Overzicht geadviseerde maatregelen en
 resterende saneringsobjecten

